



Plan Nr. 1 „Bebauung und Nutzung“
12. Oktober 2011

Rechtsverbindlicher Inhalt

- Perimeter Quartierplan
- Baulinie
- Gestaltungsbaulinie
- Unterirdische Baulinie
- Archäologische Schutzzone
- minimaler Abstand
- Baubereich
- Baubereich Fussgängerpassage
- Geschäftsnutzung
- Anlieferung, Lager, Technik
- Wohnnutzung
- gedeckter Aussenbereich
- Einstellhalle inkl. Ein- und Ausfahrt
- Zu erhaltende Gebäude

Orientierender Inhalt

- Betrachtungsperimeter
- Darüberliegende Gebäudeteile
- Unterirdische Gebäudeteile
- Projektrelevante Kellerräume ausserhalb Perimeter
- Gebäude bestehend ausserhalb Perimeter
- Ortsbach
- Neue Bebauung gemäss Masterplan Zentrum Nord
- Schnittlinien

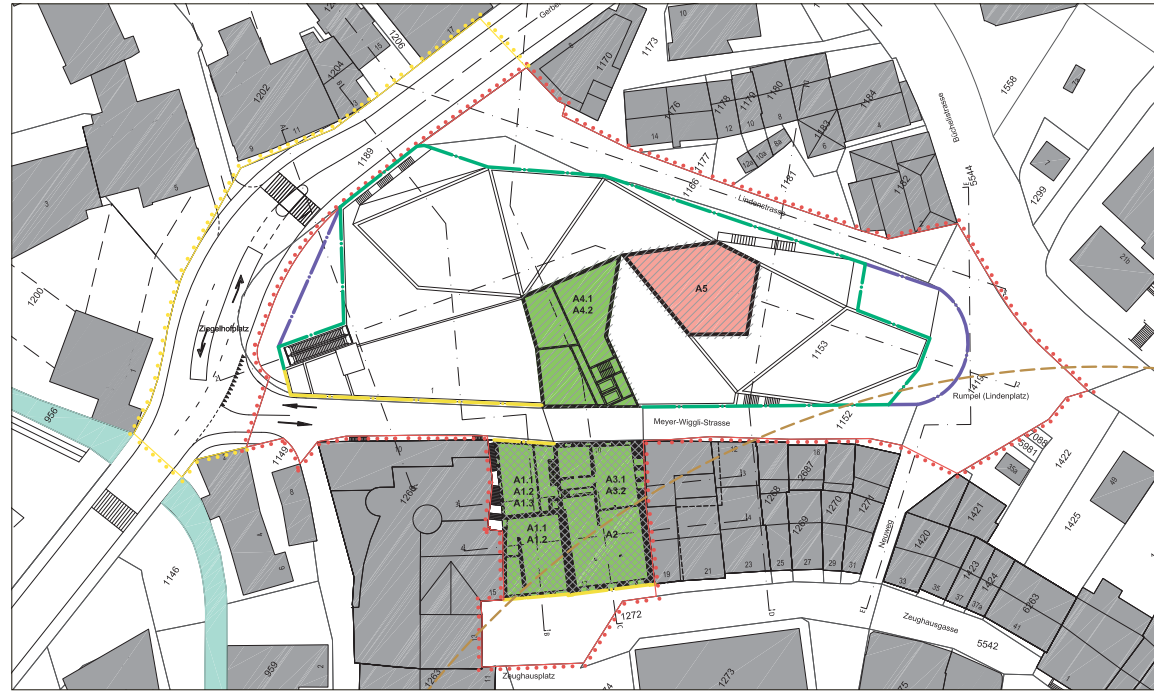


Beschlussdaten:

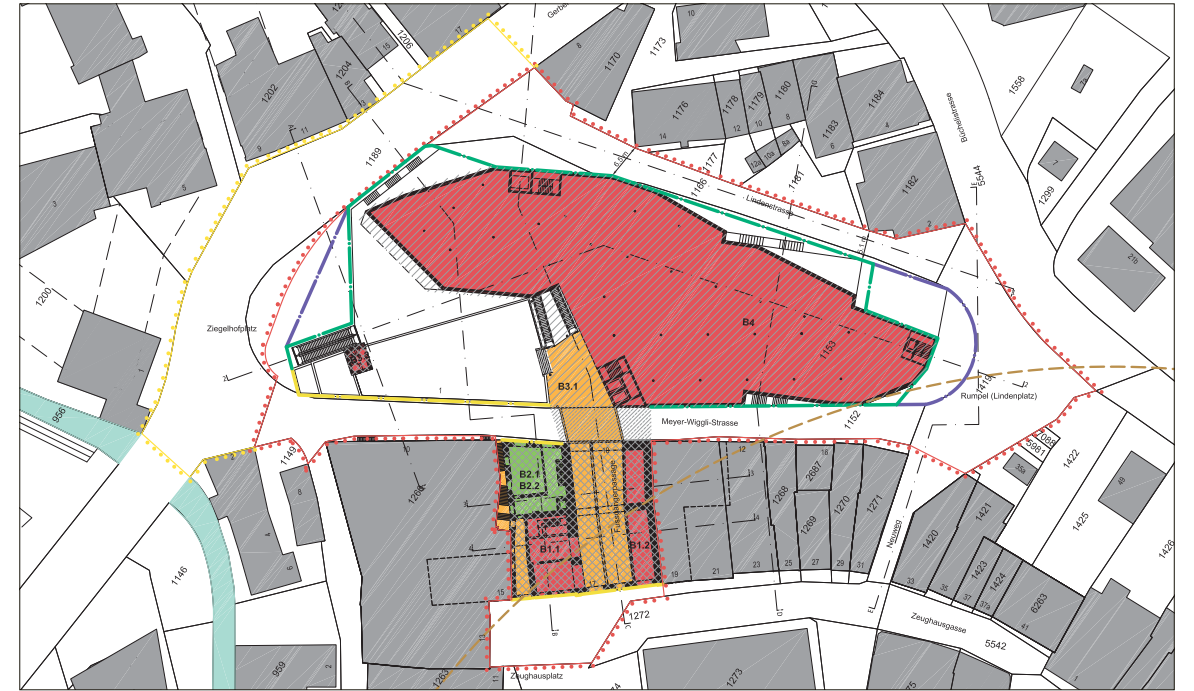
| | | |
|-------------------------------------------------------|--------------------------------------|-----------------------|
| Beschluss des Stadtrates: | 1. Nov. 2011 | Namens des Stadtrates |
| Beschluss des Einwoherrates: | 25. April 2012 | Die Stadtpräsidentin |
| Referendumsfrist: | ... Behördenreferendum ... | |
| Umnähsabstimmung: | 23. Sept. 2012 | |
| Publikation der Planaufgabe im Amtsblatt Nr. vom | 11. Okt. 2012 | Der Stadtwalter |
| Planaufgabe: | 11. Okt. - 9. Nov. 2012 | |

Vom Regierungsrat des Kantons Basel - Landschaft genehmigt
mit Beschluss Nr. vom
Der Landschaftsreiber

Publikation des Regierungsratsbeschlusses im Amtsblatt Nr. vom



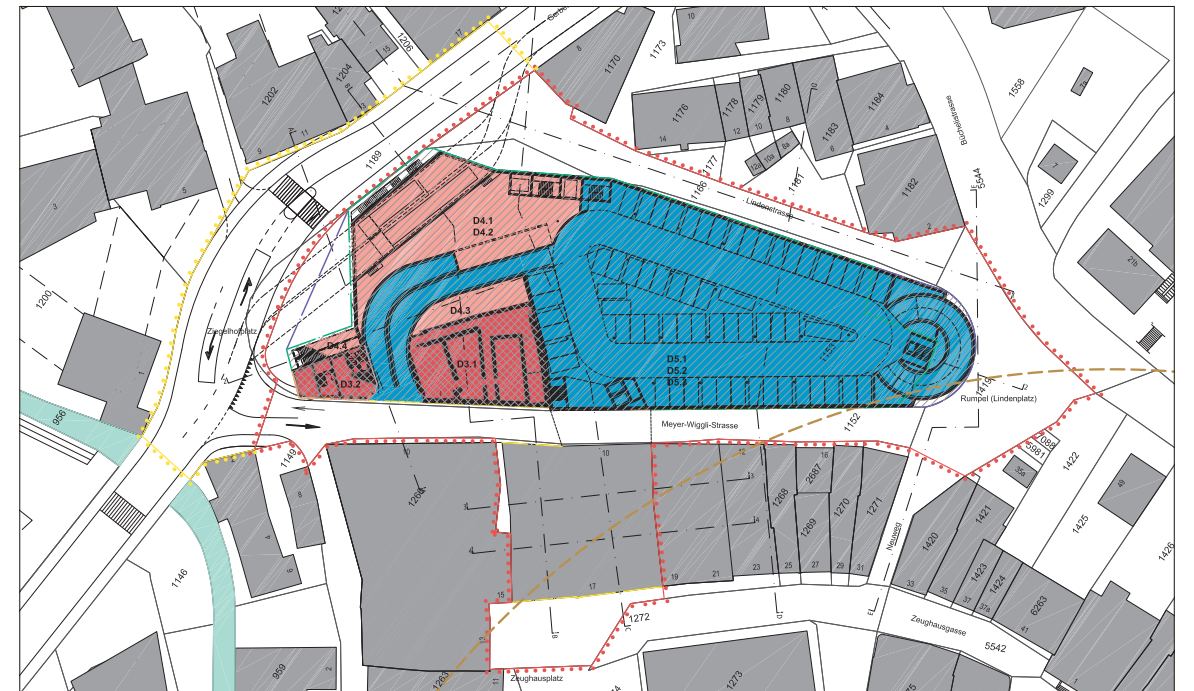
A OBERGESCHOSSE M 1 : 500



B NIVEAU STEDTLI / ZEUGHAUSPLATZ M 1 : 500



C NIVEAU ZWISCHENGESCHOSS M 1 : 500



D NIVEAU ZIEGELHOFPLATZ M 1 : 500